

# FICHE D'INFORMATION DE TRAVAUX

RD 766 / 766B Réhabilitation de la couche de roulement –  
Juin 2019



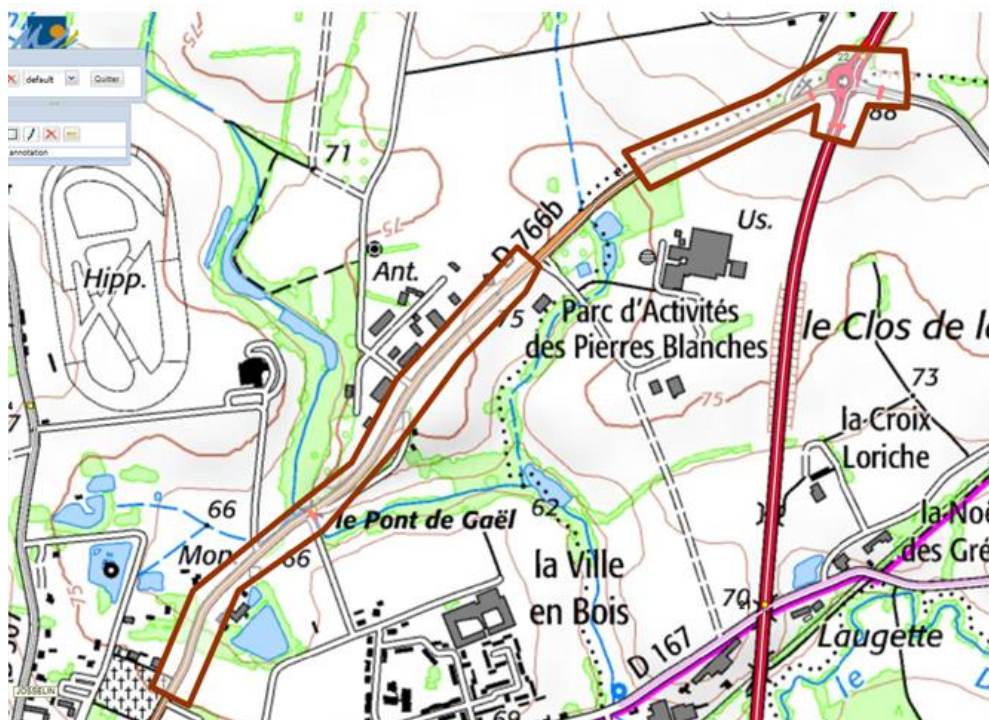
Commune de MAURON

DIRECTION DES ROUTES  
ET DE L'AMÉNAGEMENT  
Agence Technique  
Départementale nord-est

## Objet de l'opération

Dans le cadre de sa politique de renouvellement des couches de roulement le département du Morbihan a décidé de réhabiliter la RD 766B en agglomération de Mauron jusqu'au giratoire des pierres blanches sur la RD 766.

## Plan de situation



Les secteurs concernés par les travaux sont situés dans les zones encadrées.

## Caractéristiques du projet

Le projet consiste à :

- Raboter la RD 766 B sur sa partie en agglomération,
- Réhabiliter la couche de roulement
- Réhabiliter la couche de roulement du giratoire des pierres blanches dans le cadre de travaux de nuit.

## Désignation des intervenants

Maîtrise d'ouvrage : Département du Morbihan

Maîtrise d'œuvre : direction des routes et de l'aménagement (ATD nord-est)

Montant de l'opération : 170 000 € TTC intégralement à la charge du département du Morbihan.

## Organisation des travaux

La durée prévisionnelle des travaux est de 4 jours et deux nuits. Les travaux démarreront le 17 juin 2019. Ils se dérouleront en deux phases différentes :

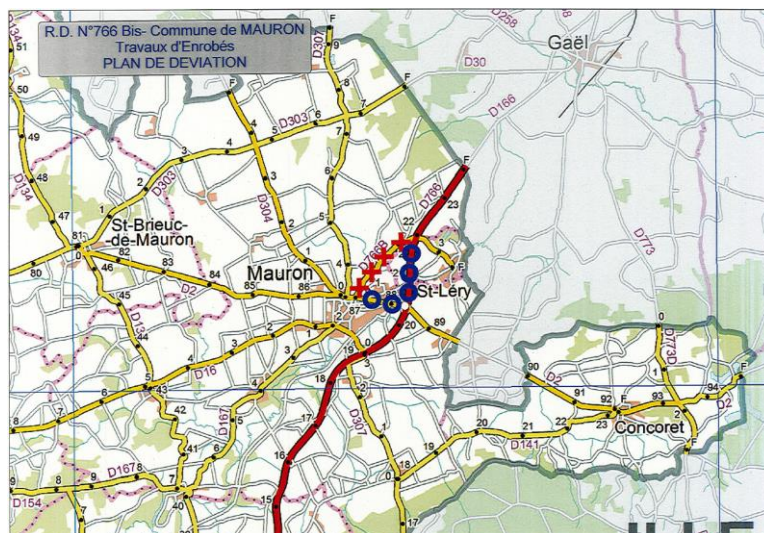
- Phase 1 : reprise de la RD 766 B du 17 au 21 juin,
- Phase 2 : reprise du giratoire des Pierres Blanches RD 766 de nuit du 18 au 21 juin.

Durant les travaux la RD 766 B puis la RD 766 seront barrées et interdites à la circulation. Des déviations seront mises en place.

## Information et déviations durant les travaux

Les usagers seront invités à utiliser les itinéraires décrits ci-dessous :

### Phase 1 – Travaux sur la RD 766 B

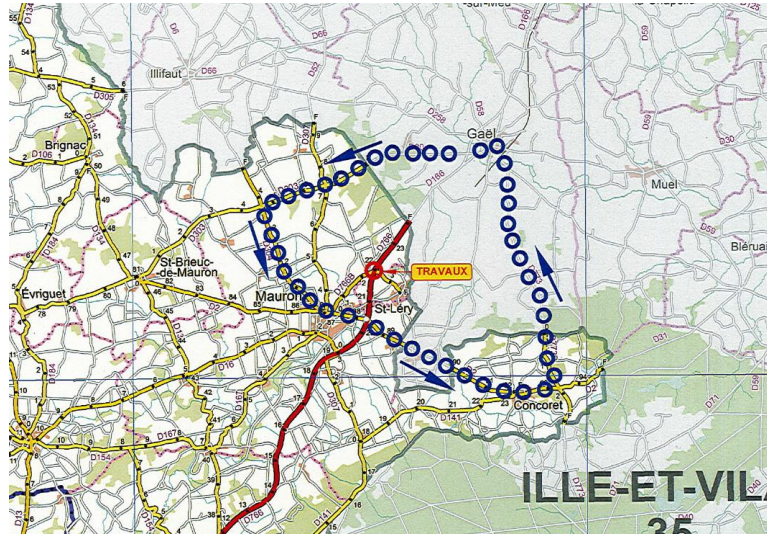


#### Sens Mauron -> St Léry

Les usagers emprunteront la RD 2 jusqu'à retrouver la RD 766 qu'ils emprunteront jusqu'au giratoire des Pierres Blanches,

#### Sens St Léry -> Mauron

Les usagers emprunteront le même itinéraire en sens inverse.

**Phase 2 – Reprise du giratoire des pierres blanches – Travaux de nuit****Sens Gaël -> Ploërmel**

En Ille et Vilaine les usagers emprunteront la RD 30, qui devient RD 303 dans le département du Morbihan, puis la RD 304 jusqu'à Mauron. Ils emprunteront alors la RD 2 jusqu'à retrouver la RD 766 vers Ploërmel.

**Sens Ploërmel -> Gaël**

En arrivant à Mauron les usagers prendront la RD 2 jusqu'à Concoret puis la RD 773 D, qui devient la RD 773 dans le département d'Ille et Vilaine, jusqu'à Gaël où les usagers retrouveront la RD 166.



**Le conseil départemental attire l'attention de l'ensemble des usagers : restez vigilant et respecter les agents qui interviennent sur les chantiers dans le but d'améliorer les conditions de circulation.**

**Contacts**

**Maîtrise d'ouvrage :** Conseil départemental du Morbihan

**Maîtrise d'œuvre :** Direction des routes et de l'aménagement

**Contact avec les élus ou la presse :**

Davy DANO (cabinet) : 02 97 54 80 02

Xavier DOMANIECKI (directeur DRA) : 02 97 54 83 60 – email : [xavier.domaniecki@morbihan.fr](mailto:xavier.domaniecki@morbihan.fr)