



DIRECTION GÉNÉRALE  
DES INFRASTRUCTURES  
ET DE L'AMÉNAGEMENT  
Direction des routes  
ATD-NE

### Objet de l'opération

Dans le cadre de sa politique d'entretien et d'amélioration des routes départementales, le département va entreprendre des travaux sur la RD 773 du PR 17+495 au PR 18+600, sur la commune de Carentoir.

Cette opération consiste à réaliser des purges pour améliorer l'état de la chaussée, refaire la couche de roulement mais également à créer des BDM (bandes dérasées multifonctionnelles). La zone concernée figure sur la carte ci-dessous.

### Plan de situation



### Particularités des BDM

Les Bandes dérasées multifonctionnelles sont des surlargeurs de chaussées comprises entre 0,80 m et 1,50 m, elles ne sont pas des aménagements cyclables, elles sont réalisées hors agglomération. Elles constituent une bande qui sécurise les usagers à moteur en traitant l'interface chaussée / accotement et évite ainsi les pertes de contrôle qui peuvent y être liées (zone de refuge, récupération momentanée ou zone d'évitement). Elles sont réservées à la circulation des véhicules lents ou en difficulté, elles peuvent être également utilisées par les cyclistes, pratiquant un cyclisme plutôt sportif (sans leur être réservée) en leur offrant de meilleures conditions de sécurité et, ponctuellement, par les piétons.

## Durée et coût des travaux

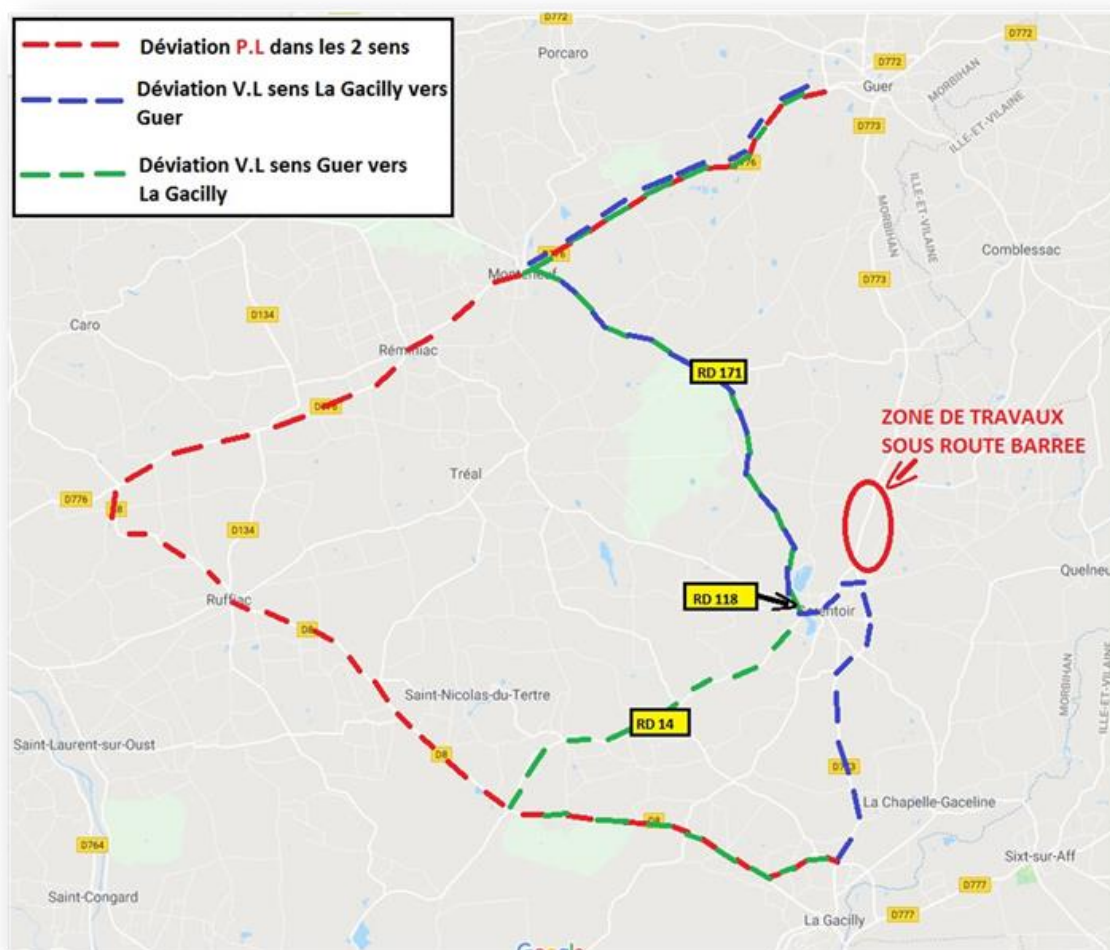
Les travaux commenceront le 25 juin pour une durée de 10 jours et se termineront donc le 06 juillet 2018. Le montant du marché s'élève à 149 748,90 euros TTC et est intégralement à la charge du budget d'investissement du département du Morbihan.

## Information et déviations durant les travaux

Durant les travaux, la RD 773 sera barrée et la circulation sera déviée suivant les plans joints.

La gestion de la circulation et la responsabilité des services de la direction des routes, l'entreprise en charge des travaux restant responsable du barrage et de la protection de son chantier tout au long de la durée des travaux.

### Sens Guer – La Gacilly ou La Gacilly – Guer (VL et PL)



#### Sens GUER vers LA GACILLY

**V.L :** Par la RD 776, puis par la RD 171, puis par la RD 118, puis par la RD 14, puis par la RD 8, puis par la RD 773 E où les usagers retrouveront leur itinéraire.

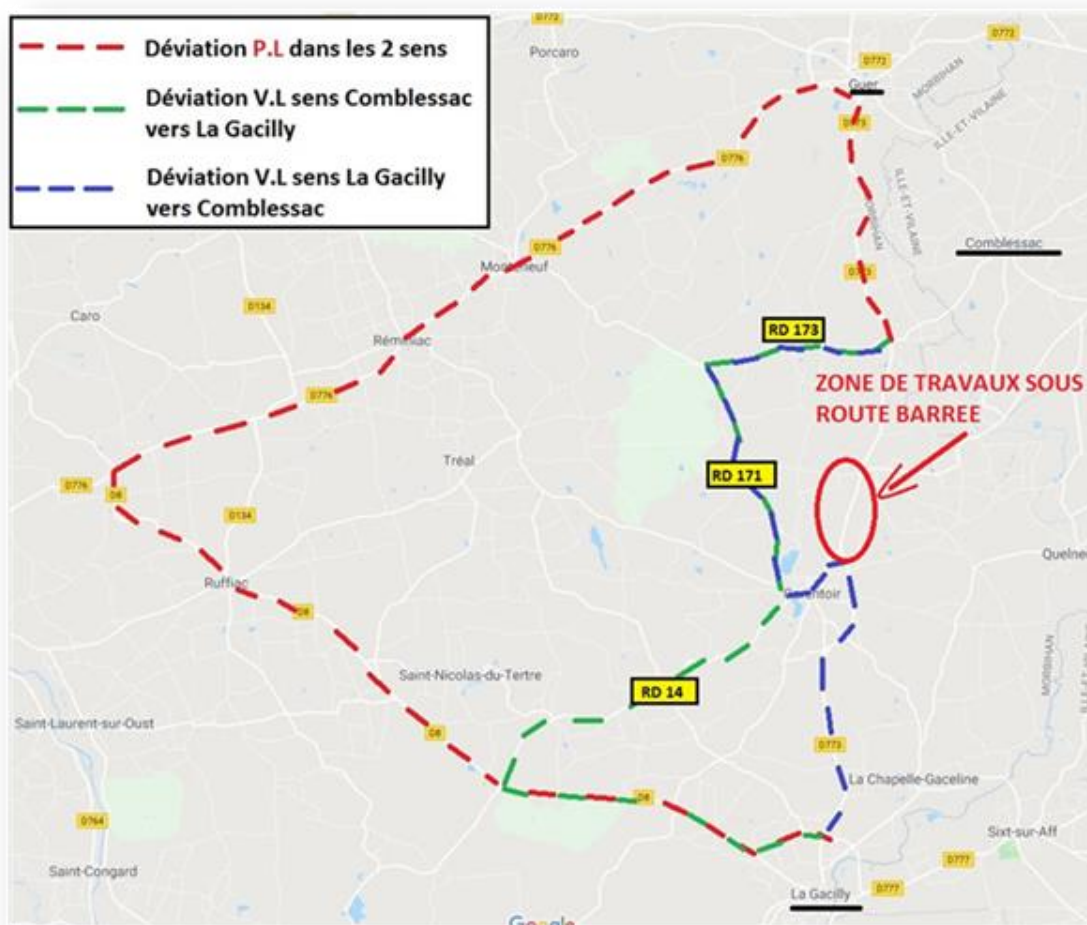
**P.L :** Par la RD 776, puis par la RD 8, puis par la RD 773<sup>E</sup> où les usagers retrouveront leur itinéraire.

#### Sens LA GACILLY vers GUER

**V.L :** par la RD 773, puis par la RD 773A, puis par la RD 14, puis par la RD 118, puis par la RD 171, puis par la RD 776 où les usagers retrouveront leur itinéraire.

**P.L :** par la RD 773<sup>E</sup>, puis par la RD 8, puis par la RD 776 où les usagers retrouveront leur itinéraire.

## Sens Comblessac– La Gacilly ou La Gacilly – Comblessac (VL et PL)



### Sens COMBLESSAC vers LA GACILLY

**V.L** : par la RD 173, puis par la RD 171, puis par la RD 118, puis par la RD 14, puis par la RD 8, puis par la RD 773E où les usagers retrouveront leur itinéraire

**P.L** : par la RD 773, puis par la RD 776, puis par la RD 8, puis par la RD 773<sup>E</sup> où les usagers retrouveront leur itinéraire

### Sens LA GACILLY vers COMBLESSAC

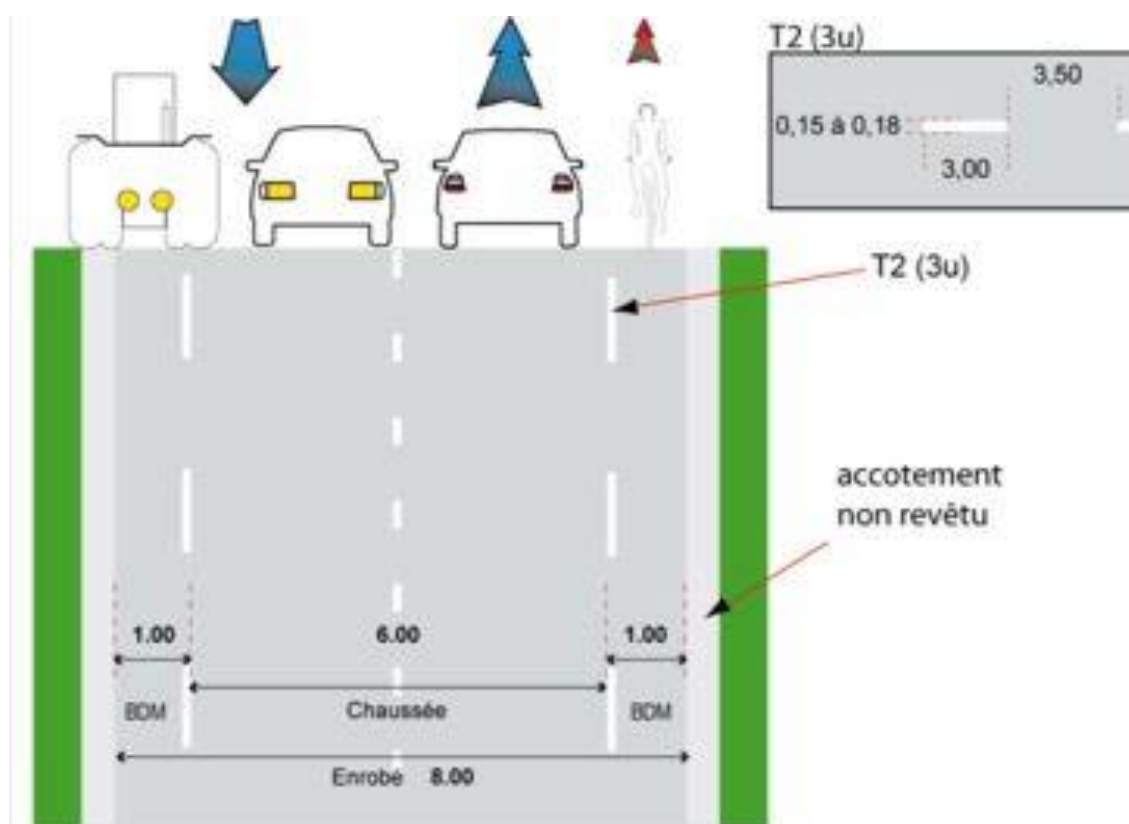
**V.L** : par la RD 773, puis par la RD 773 A, puis par la RD 14, puis par la RD 118, puis par la RD 171, puis par la RD 173 où les usagers retrouveront leur itinéraire.

**P.L** : par la RD 773E, puis par la RD 8, puis par la RD 776 puis par la RD 773 où les usagers retrouveront leur itinéraire.

## Accès riverains et services de secours.

Pendant les travaux l'accès des riverains sera maintenu. Des difficultés de circulation sont néanmoins à prévoir lors de certaines phases de travaux.

## Schéma type des BDM



Le Département attire l'attention de l'ensemble des usagers : restez vigilant et respectez les agents qui interviennent sur les chantiers dans le but d'améliorer les conditions de circulation.

## Contacts

**Maîtrise d'ouvrage :** Conseil départemental du Morbihan

**Maîtrise d'œuvre :** D.G.I.A - Direction des routes

**Contact avec les élus ou la presse :**

Davy DANO (cabinet) : 02 97 54 80 02

Xavier DOMANIECKI (directeur routes) : 02 97 54 83 60 - email : [xavier.domaniecki@morbihan.fr](mailto:xavier.domaniecki@morbihan.fr)