



**Arrêté temporaire n°2025AT_2176
Portant réglementation de la circulation**

RD 780

LE PRÉSIDENT DU CONSEIL DÉPARTEMENTAL,

Vu le Code général des collectivités territoriales et notamment les articles L. 3221-4 et L. 3221-5 ;
Vu le Code de la route et notamment les articles R. 411-8 et R. 411-21-1 ;
Vu l'Instruction interministérielle sur la signalisation routière et notamment le livre 1, 4ème partie, signalisation de prescription et le livre 1, 8ème partie, signalisation de temporaire ;
Vu le Code de la voirie routière ;
Vu le règlement départemental de voirie approuvé le 16 septembre 2016 ;
Vu la délibération du conseil départemental en date du 1er juillet 2021 relative à l'élection du président du conseil départemental ;
Vu l'arrêté départemental en date du 23 décembre 2024 portant délégation de signature ;
Vu la demande en date du 10/11/2025 émise par ES VIA aux fins d'obtenir un arrêté de réglementation de la circulation ;
Vu la permission de voirie n°SE2433958PV ;
Vu l'avis favorable du Préfet en date du 13/11/2025 ;
Vu l'avis favorable du Maire de la commune de SARZEAU en date du 13/11/2025 ;
Considérant que des travaux de dépose de la signalisation temporaire pour le chantier du passage inférieur sur la RD 780 rendent nécessaire d'arrêter la réglementation appropriée de la circulation, afin d'assurer la sécurité des usagers, du 17/11/2025 au 21/11/2025 sur la RD 780 au PR 15+0566 et RD 780 du PR15+0864 au PR16+0033 sur le territoire de SARZEAU ;

ARRÊTE

Article 1

À compter du 17/11/2025 et jusqu'au 21/11/2025, la circulation des véhicules est interdite de 20h00 à 6h00 sur la RD 780 au PR 15+0566 et RD 780 du PR15+0864 au PR16+0033.

Article 2

Pendant la durée de la mesure, une déviation est mise en place les nuits du 17 au 21 novembre 2025, de 20h à 6h pour tous les véhicules. Cette déviation emprunte l'itinéraire suivant :

- RD 198 du PR 7+0857 au PR 7+0884
- rue adrien regent, du 26 jusqu'au domaine de rhuys
- domaine de rhuys, de la rue adrien regent jusqu'à la rue saint-vincent
- à l'intersection de la rue des marronniers et de la rue du beg lann
- rue du beg lann, de la rue des marronniers jusqu'à la rue de l'ocean
- rue de l'ocean, de la rue du beg lann jusqu'à la rue raymond marcellin
- rue raymond marcellin, de la rue de l'ocean jusqu'au 42
- rue de la madeleine
- RD 780 au PR14+0588
- RD B0198 au PR0+0216

Un plan matérialisant ladite déviation demeure ci-après annexé.

La déviation empruntera pour tous les véhicules dans les 2 sens de circulation l'itinéraire suivant :

Dans le sens VANNES / ARZON : sortie au niveau de l'échangeur de Kerblanquet, rue Adrien Régent, rue Pierre de Coubertin, rue du Beg Lann, rue de l'Océan, rue Raymon Marcellin, rue de la Madeleine jusqu'au giratoire de Kerollaire;

Dans le sens ARZON / VANNES : à partir du giratoire de Kerollaire, rue de la Madeleine, rue Raymond Marcellin, rue de l'ancienne gare, rue du Beg Lann, rue Adrien Régent , puis au giratoire de Kerblanquet suivre la direction Vannes.

Article 3

La fourniture, la mise en place et la maintenance de la signalisation réglementaire du chantier seront à la charge de l'ATD SE et devront être conformes aux principes énoncés dans le manuel du chef de chantier édité par le CEREMA et à l'instruction interministérielle sur la signalisation routière approuvée par l'arrêté interministériel du 6 novembre 1992 modifié.

La signalisation de déviation sera mise en place et maintenue par l'agence technique départementale.

Article 4

Le présent arrêté sera apposé de façon lisible de part et d'autre du chantier et de la déviation.

Article 5

Le directeur des infrastructures et des mobilités, le commandant du groupement de gendarmerie, sont chargés, chacun en ce qui le concerne, de l'exécution du présent arrêté qui sera publié sur le site internet du département (Morbihan.fr).

Fait à VANNES, le 13 novembre 2025

LE PRESIDENT DU CONSEIL DEPARTEMENTAL

Pour le Président du Conseil départemental,
et par délégation,

Le Directeur des infrastructures et des mobilités

Xavier DOMANIECKI

DIFFUSION :

- Monsieur le Maire de Sarzeau
- Monsieur Mike HURTER (ESVIA)
- GENDARMERIE 56
- Direction des affaires juridiques et des assemblées
- SDIS 56
- SAMU 56 VANNES
- Monsieur le Préfet du Morbihan

ANNEXE :

Déviations sens ARZON / VANNES
Déviations sens VANNES / ARZON
plan de déviation

INFORMATIONS IMPORTANTES

Délais et voies de recours : Le présent arrêté peut être contesté devant le tribunal administratif de Rennes dans le délai de **DEUX MOIS** à partir de sa publication.

Dans ce même délai, l'auteur de la décision peut être saisi d'un recours gracieux. L'absence de réponse expresse au terme d'un délai de deux mois suivant cette saisine fait naître une décision implicite de rejet.

Le recours gracieux prolonge le délai de recours contentieux qui doit alors être introduit dans un délai de deux mois suivant la réponse au dit recours gracieux, qu'elle soit expresse ou implicite.

Informatique et liberté : Les informations recueillies vous concernant font l'objet d'un traitement informatique, auquel vous consentez, destiné à la gestion du domaine public routier départemental. Ce traitement s'inscrit dans le cadre suivant:

- le code général des collectivités territoriales, le code de la voirie routière, le code de la route, le code des relations entre le public et l'administration, le code général des impôts, le livre des procédures fiscales et le règlement départemental de voirie.

Les données enregistrées sont celles liées au formulaire ainsi que les informations que vous avez librement fournies. Ces données n'ont pas pour finalité une prise de décision automatisée. Elles sont destinées aux services instructeurs du Département et ne peuvent être communiquées, en cas de besoin nécessaire à l'instruction de votre situation, qu'aux

destinataires dûment habilités et intervenant strictement dans le cadre de votre dossier, à savoir, en fonction de leurs missions :

- les communes, les communautés de communes, les communautés d'agglomération, les métropoles et tous les EPCI ayant une compétence dans le domaine de la voirie ;
- les services de la Direction Générale des Finances Publiques.

Vos données permettent également l'exercice des recours et leur gestion ainsi que l'établissement de statistiques et d'études techniques routières.

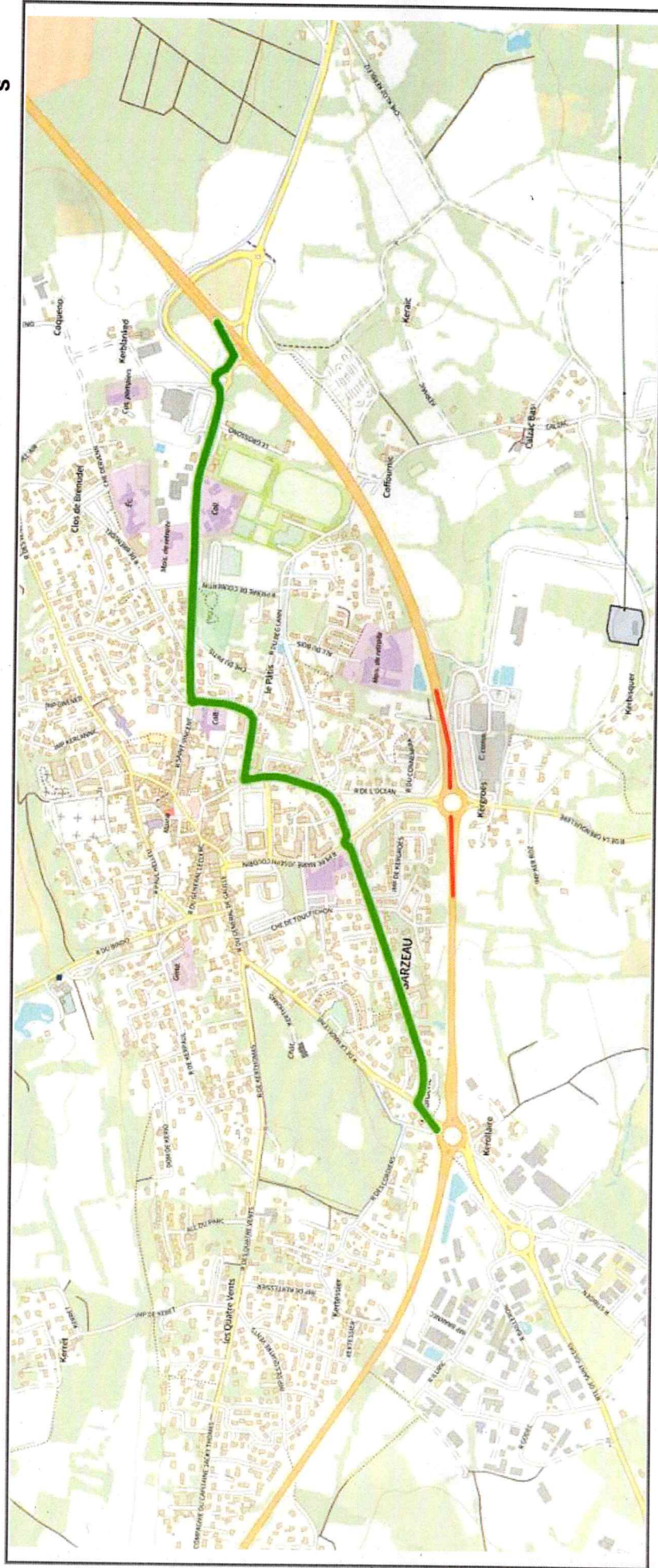
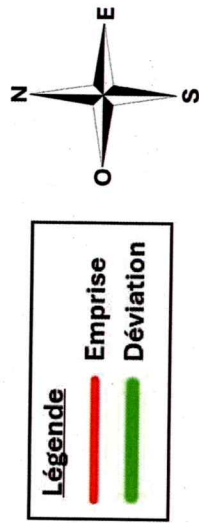
Les décisions sont notifiées à la personne ayant formulé la demande ainsi qu'aux mandants et à la collectivité du lieu d'occupation du domaine public routier. Les décisions portant arrêté de circulation soit permanent soit temporaire sont transmises aux services de police et de gendarmerie, aux services de secours tels que pompiers, SAMU.

Les données enregistrées sont conservées conformément aux prescriptions des archives départementales.

Conformément à la loi *informatique et libertés* du 6 janvier 1978, modifiée, et au *règlement général sur la protection des données*, vous bénéficiez d'un droit d'accès, de rectification aux informations qui vous concernent. Vous pouvez également définir le sort de vos données après votre décès. Vous pouvez également, pour des motifs légitimes, vous opposer au traitement des données vous concernant, sauf si ce droit a été écarté par une disposition législative.

L'ensemble de ces demandes doivent être adressées, en justifiant de votre identité, au délégué à la protection des données à l'adresse suivante: secrétariat général, 2 rue de Saint Tropez CS 82400 - 56009 Vannes cedex ou cil56@morbihan.fr.

Vous pouvez également introduire une réclamation auprès de la commission nationale de l'informatique et des libertés : 3 place Fontenoy - TSA 80715 - 75334 Paris cedex ou sur www.cnil.fr.



PLAN DE DEVIATION

Déviaton NORD—Sens ARZON/ VANNES : déviation à partir du giratoire de Kerollaire, puis la rue de la Madeleine, la rue Raymond Marcellin, la rue de l'Ancienne Gare, la rue du Beg Lann, la rue Pierre de Coubertin, la rue Adrien Régent jusqu'au giratoire de Kerblanquet, puis la direction de Vannes par la RD198.

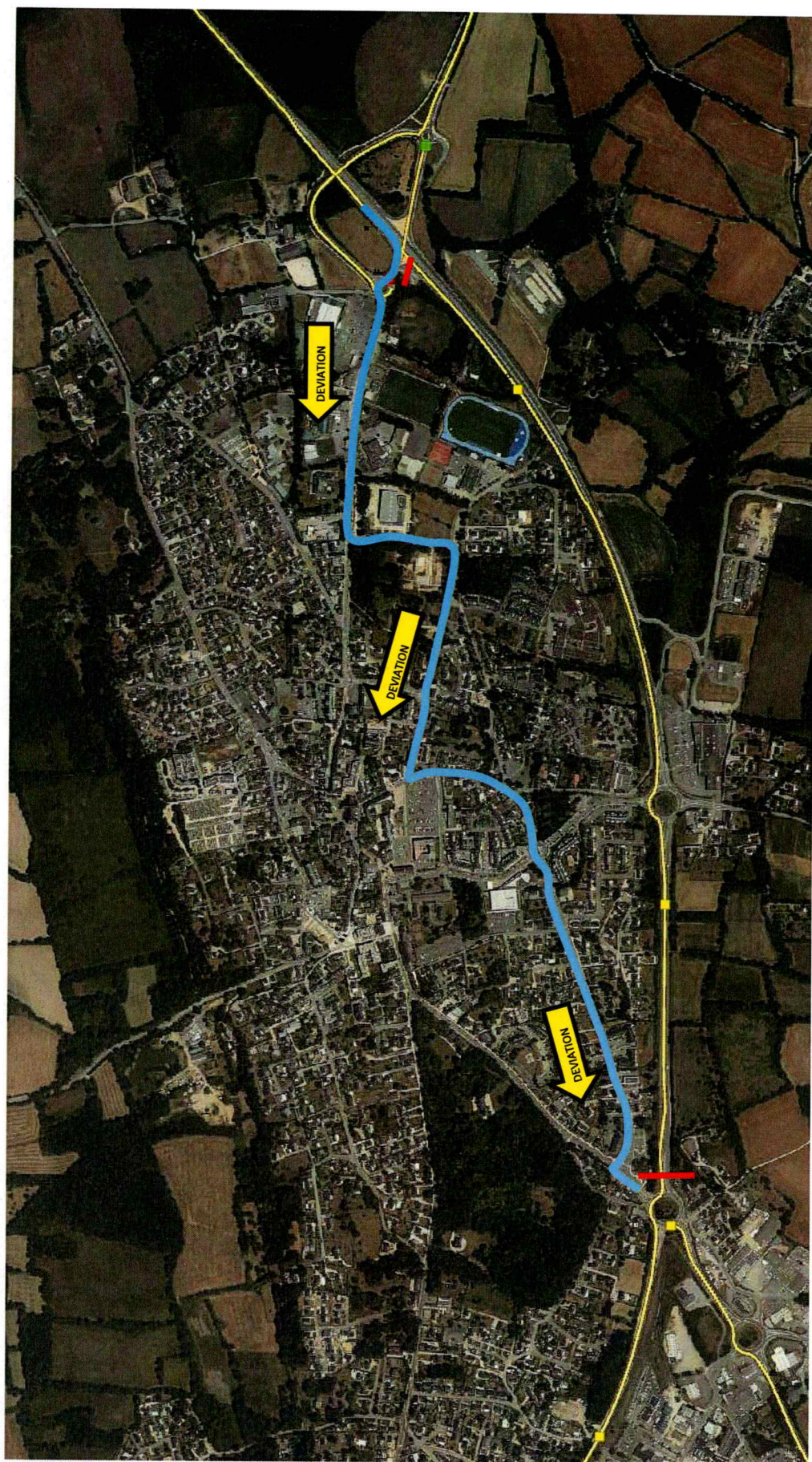


Route barrée

Déviaton

PLAN DE DEVIATION

Déviaton NORD—Sens VANNES / ARZON : déviation à partir de l'échangeur de Kerblanquet par la rue Adrien Régent, la rue Pierre de Coubertin, la rue de Beg Lann, la rue de l'Océan, la rue Raymond Marcellin, puis la rue de la Madeleine jusqu'au giratoire de Kerollaire.



Route barrée

Déviaton