



**Arrêté n°2026AT_1248
prorogeant l'arrêté n°2026AT_1198**

Portant réglementation

RD 112

LE PRÉSIDENT DU CONSEIL DÉPARTEMENTAL,

- Vu** le Code général des collectivités territoriales et notamment l'article L. 3221-4 ;
- Vu** le Code de la route ;
- Vu** l'arrêté du président du conseil départemental en date du 23 décembre 2024 portant délégation de signature ;
- Vu** la demande de prorogation de l'arrêté temporaire n°2026AT_1198 en date du 17/06/2026 autorisant le bénéficiaire à occuper temporairement le domaine public pour de couche de roulement sur le territoire de PLUHERLIN et SAINT-GRAVE ;
- Vu** l'avis favorable du Maire de la commune de PLUHERLIN en date du 24/06/2026 ;
- Considérant** que les conditions climatiques sont élevées, il importe de réglementer la circulation des véhicules sur la RD 112 du PR 17+0091 au PR 21+0942, sur la commune de PLUHERLIN et SAINT-GRAVE, pendant la durée des travaux ;
- Vu** le Code de la voirie routière ;
- Vu** le règlement départemental de voirie approuvé le 16 septembre 2016 ;
- Vu** la délibération du conseil départemental en date du 1er juillet 2021 relative à l'élection du président du conseil départemental ;

ARRÊTE

Article 1

Les dispositions de l'arrêté 2026AT_1198 du 17/06/2026 sont prorogées jusqu'au 03/07/2026.
Les prescriptions émises dans l'arrêté initial et les éventuels arrêtés successifs sont maintenus.

Article 2

Le présent arrêté sera apposé de façon lisible de part et d'autre du chantier et de la déviation.

Article 3

L'organisateur, Le directeur des infrastructures et des mobilités, le commandant du groupement de gendarmerie, sont chargés, chacun en ce qui concerne, de l'exécution du présent arrêté qui sera publié sur le site internet du département (Morbihan.fr).

Fait à VANNES, le 24 juin 2026
Pour le Président du Conseil départemental,
Le Directeur des infrastructures et des mobilités


Xavier DOMANIECKI

DIFFUSION:

- Monsieur le Maire de Pluherlin
- GENDARMERIE 56
- SDIS 56
- SAMU 56 REDON

- SAMU 56 VANNES
- Service d'appui aux politiques d'aménagement
- Monsieur le Maire de Saint-Gravé
- Monsieur ANTENNE DE VANNES (BREIZHGO)
- Monsieur Nicolas THETIOT (BREIZHGO)
- Monsieur Fabrice DUPONT (KICEO)
- Monsieur Frédéric SIMON (KICEO)
- Madame Stéphanie MENANT (DE L'OUST A BROCELIANDE COMMUNAUTE)

INFORMATIONS IMPORTANTES

Délais et voies de recours : Le présent arrêté peut être contesté devant le tribunal administratif de Rennes dans le délai de **DEUX MOIS** à partir de sa publication.

Dans ce même délai, l'auteur de la décision peut être saisi d'un recours gracieux. L'absence de réponse expresse au terme d'un délai de deux mois suivant cette saisine fait naître une décision implicite de rejet.

Le recours gracieux prolonge le délai de recours contentieux qui doit alors être introduit dans un délai de deux mois suivant la réponse au dit recours gracieux, qu'elle soit expresse ou implicite.

Informatique et liberté : Les informations recueillies vous concernant font l'objet d'un traitement informatique, auquel vous consentez, destiné à la gestion du domaine public routier départemental. Ce traitement s'inscrit dans le cadre suivant:

- le code général des collectivités territoriales, le code de la voirie routière, le code de la route, le code des relations entre le public et l'administration, le code général des impôts, le livre des procédures fiscales et le règlement départemental de voirie.

Les données enregistrées sont celles liées au formulaire ainsi que les informations que vous avez librement fournies. Ces données n'ont pas pour finalité une prise de décision automatisée. Elles sont destinées aux services instructeurs du Département et ne peuvent être communiquées, en cas de besoin nécessaire à l'instruction de votre situation, qu'aux destinataires dûment habilités et intervenant strictement dans le cadre de votre dossier, à savoir, en fonction de leurs missions :

- les communes, les communautés de communes, les communautés d'agglomération, les métropoles et tous les EPCI ayant une compétence dans le domaine de la voirie ;
- les services de la Direction Générale des Finances Publiques.

Vos données permettent également l'exercice des recours et leur gestion ainsi que l'établissement de statistiques et d'études techniques routières.

Les décisions sont notifiées à la personne ayant formulé la demande ainsi qu'aux mandants et à la collectivité du lieu d'occupation du domaine public routier. Les décisions portant arrêté de circulation soit permanent soit temporaire sont transmises aux services de police et de gendarmerie, aux services de secours tels que pompiers, SAMU.

Les données enregistrées sont conservées conformément aux prescriptions des archives départementales.

Conformément à la loi *informatique et libertés* du 6 janvier 1978, modifiée, et au *règlement général sur la protection des données*, vous bénéficiez d'un droit d'accès, de rectification aux informations qui vous concernent. Vous pouvez également définir le sort de vos données après votre décès. Vous pouvez également, pour des motifs légitimes, vous opposer au traitement des données vous concernant, sauf si ce droit a été écarté par une disposition législative.

L'ensemble de ces demandes doivent être adressées, en justifiant de votre identité, au délégué à la protection des données à l'adresse suivante: secrétariat général, 2 rue de Saint Tropez CS 82400 - 56009 Vannes cedex ou cil56@morbihan.fr.

Vous pouvez également introduire une réclamation auprès de la commission nationale de l'informatique et des libertés : 3 place Fontenoy - TSA 80715 - 75334 Paris cedex ou sur www.cnil.fr.



**Arrêté temporaire n°2026AT_1198
Portant réglementation de la circulation**

RD 112

LE PRÉSIDENT DU CONSEIL DÉPARTEMENTAL,

Vu le Code général des collectivités territoriales et notamment l'article L. 3221-4 ;
Vu le Code de la route et notamment les articles R. 411-8 et R. 411-21-1 ;
Vu l'Instruction interministérielle sur la signalisation routière et notamment le livre 1, 4ème partie, signalisation de prescription et le livre 1, 8ème partie, signalisation de temporaire ;
Vu le Code de la voirie routière ;
Vu le règlement départemental de voirie approuvé le 16 septembre 2016 ;
Vu la délibération du conseil départemental en date du 1er juillet 2021 relative à l'élection du président du conseil départemental ;
Vu l'arrêté du président du conseil départemental en date du 23 décembre 2024 portant délégation de signature ;
Vu la demande en date du 09/06/2026 émise par L'Agence Technique Départementale Sud Est aux fins d'obtenir un arrêté de réglementation de la circulation
Vu l'avis favorable du Maire de la commune de SAINT-GRAVÉ en date du 12/06/2026 ;
Vu l'avis favorable du Maire de la commune de PLUHERLIN en date du 16/06/2026 ;
Considérant que des travaux de couche de roulement rendent nécessaire d'arrêter la réglementation appropriée de la circulation, afin d'assurer la sécurité des usagers, du 22/06/2026 au 26/06/2026 sur la RD 112 du PR 17+0091 au PR 21+0942 sur le territoire de PLUHERLIN et SAINT-GRAVE ;

ARRÊTE

Article 1

À compter du 22/06/2026 et jusqu'au 26/06/2026, de 8h00 le premier jour à 18h00 le dernier jour, la circulation des véhicules est interdite sur la RD 112 du PR 17+0091 au PR 21+0942.

Article 2

Pendant la durée de la mesure, de 8h00 le 22/06/2026 à 18h00 le 26/06/2026, une déviation est mise en place pour tous les véhicules. Cette déviation emprunte l'itinéraire suivant :

- RD 764 du PR 16+0922 au PR 16+0490
- RD 777 du PR14+0092 au PR17+0434
- D777, de RD 777 jusqu'à LE PONT D'ARZ (D777)
- RD 777 du PR17+0721 au PR18+0599
- TERRES DU PONT D ARZ, de LE PONT. D'ARZ (D777) jusqu'à D774
- RD 774 du PR11+0339 au PR8+0433

Un plan matérialisant ladite déviation demeure ci-après annexé.

Article 3

La fourniture, la mise en place et la maintenance de la signalisation réglementaire du chantier seront à la charge de l'agence technique départementale et devront être conformes aux principes énoncés dans le manuel du chef de chantier édité par le CEREMA et à l'instruction interministérielle sur la signalisation routière approuvée par l'arrêté interministériel du 6 novembre 1992 modifié.

La signalisation de déviation sera mise en place et maintenue par l'agence technique départementale.

Article 4

Le présent arrêté sera apposé de façon lisible de part et d'autre du chantier et de la déviation.

Article 5

Le directeur des infrastructures et des mobilités, le commandant du groupement de gendarmerie, sont chargés, chacun en ce qui le concerne, de l'exécution du présent arrêté qui sera publié sur le site internet du département (Morbihan.fr).

Fait à VANNES, le 17 juin 2026

LE PRESIDENT DU CONSEIL DEPARTEMENTAL

Pour le Président du Conseil départemental,
et par délégation,
Le Directeur des infrastructures et des mobilités



Xavier DOMANIECKI

DIFFUSION :

- Monsieur le Maire de Pluherlin
- GENDARMERIE 56
- SDIS 56
- SAMU 56 REDON
- SAMU 56 VANNES
- Service d'appui aux politiques d'aménagement
- Monsieur le Maire de Saint-Gravé
- Madame Stéphanie MENANT (DE L'OUST A BROCELIANDE COMMUNAUTE)
- Monsieur ANTENNE DE VANNES (BREIZHGO)
- Monsieur Nicolas THETIOT (BREIZHGO)
- Monsieur Fabrice DUPONT (KICEO)
- Monsieur Frédéric SIMON (KICEO)

INFORMATIONS IMPORTANTES

Délais et voies de recours : Le présent arrêté peut être contesté devant le tribunal administratif de Rennes dans le délai de **DEUX MOIS** à partir de sa publication.

Dans ce même délai, l'auteur de la décision peut être saisi d'un recours gracieux. L'absence de réponse expresse au terme d'un délai de deux mois suivant cette saisine fait naître une décision implicite de rejet.

Le recours gracieux prolonge le délai de recours contentieux qui doit alors être introduit dans un délai de deux mois suivant la réponse au dit recours gracieux, qu'elle soit expresse ou implicite.

Informatique et liberté : Les informations recueillies vous concernant font l'objet d'un traitement informatique, auquel vous consentez, destiné à la gestion du domaine public routier départemental. Ce traitement s'inscrit dans le cadre suivant:

- le code général des collectivités territoriales, le code de la voirie routière, le code de la route, le code des relations entre le public et l'administration, le code général des impôts, le livre des procédures fiscales et le règlement départemental de voirie.

Les données enregistrées sont celles liées au formulaire ainsi que les informations que vous avez librement fournies. Ces données n'ont pas pour finalité une prise de décision automatisée. Elles sont destinées aux services instructeurs du Département et ne peuvent être communiquées, en cas de besoin nécessaire à l'instruction de votre situation, qu'aux destinataires dûment habilités et intervenant strictement dans le cadre de votre dossier, à savoir, en fonction de leurs missions :

- les communes, les communautés de communes, les communautés d'agglomération, les métropoles et tous les EPCI ayant une compétence dans le domaine de la voirie ;
- les services de la Direction Générale des Finances Publiques.

Vos données permettent également l'exercice des recours et leur gestion ainsi que l'établissement de statistiques et d'études techniques routières.

Les décisions sont notifiées à la personne ayant formulé la demande ainsi qu'aux mandants et à la collectivité du lieu d'occupation du domaine public routier. Les décisions portant arrêté de circulation soit permanent soit temporaire sont transmises aux services de police et de gendarmerie, aux services de secours tels que pompiers, SAMU.

Les données enregistrées sont conservées conformément aux prescriptions des archives départementales.

Conformément à la loi *informatique et libertés* du 6 janvier 1978, modifiée, et au *règlement général sur la protection des données*, vous bénéficiez d'un droit d'accès, de rectification aux informations qui vous concernent. Vous pouvez également définir le sort de vos données après votre décès. Vous pouvez également, pour des motifs légitimes, vous opposer au traitement des données vous concernant, sauf si ce droit a été écarté par une disposition législative.

L'ensemble de ces demandes doivent être adressées, en justifiant de votre identité, au délégué à la protection des données à l'adresse suivante: secrétariat général, 2 rue de Saint Tropez CS 82400 - 56009 Vannes cedex ou ci156@morbihan.fr.

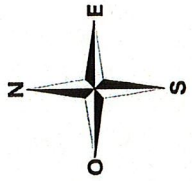
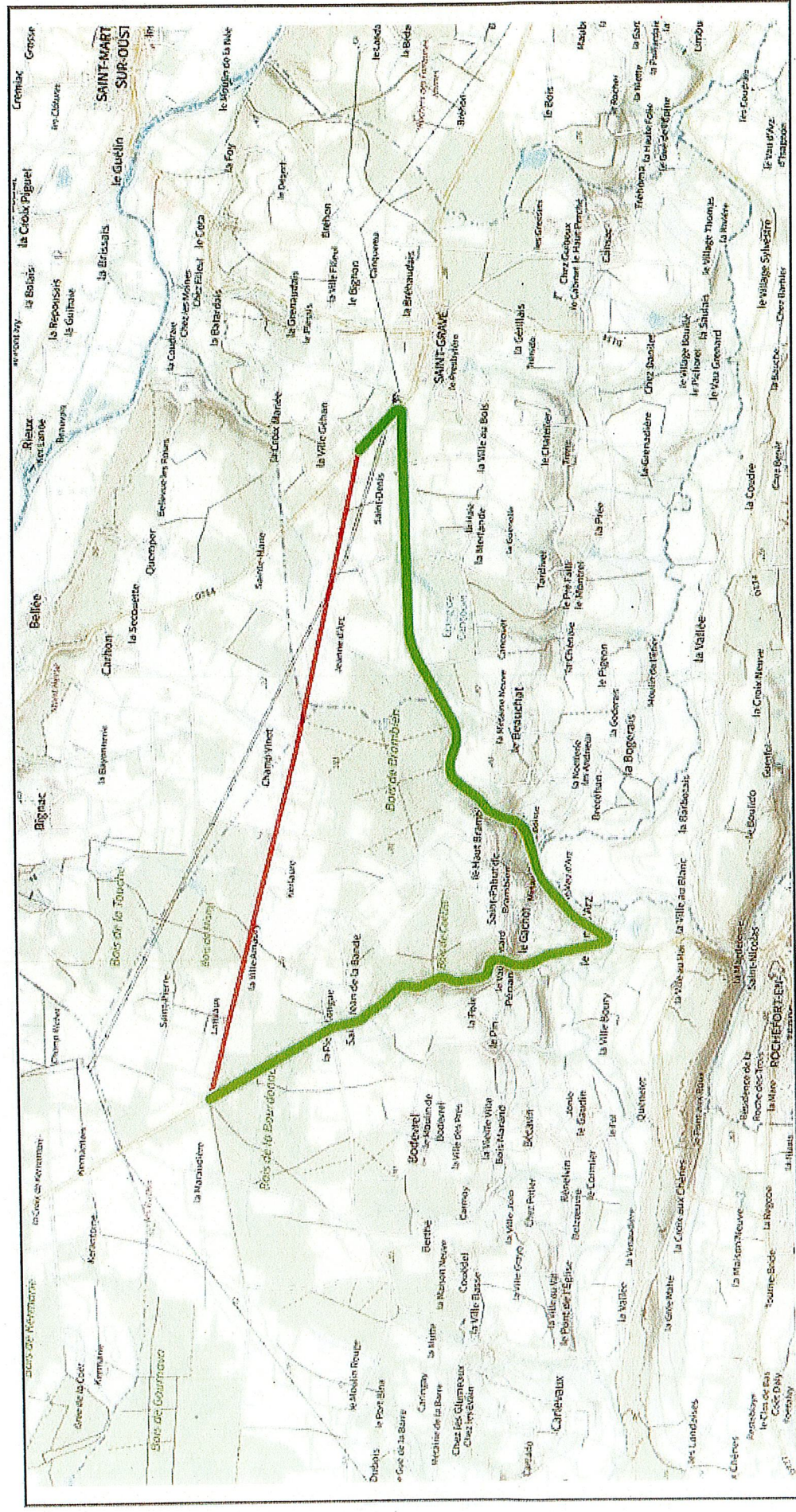
Vous pouvez également introduire une réclamation auprès de la commission nationale de l'informatique et des libertés : 3 place Fontenoy - TSA 80715 - 75334 Paris cedex ou sur www.cnil.fr.



Plan de déviation - Arrêté 2026AT_1198

Légende

- Emprise
- Déviation



**Arrêté temporaire n°2026AT_1198
Portant réglementation de la circulation**

RD 112

LE PRÉSIDENT DU CONSEIL DÉPARTEMENTAL,

Vu le Code général des collectivités territoriales et notamment l'article L. 3221-4 ;
Vu le Code de la route et notamment les articles R. 411-8 et R. 411-21-1 ;
Vu l'Instruction interministérielle sur la signalisation routière et notamment le livre 1, 4ème partie, signalisation de prescription et le livre 1, 8ème partie, signalisation de temporaire ;
Vu le Code de la voirie routière ;
Vu le règlement départemental de voirie approuvé le 16 septembre 2016 ;
Vu la délibération du conseil départemental en date du 1er juillet 2021 relative à l'élection du président du conseil départemental ;
Vu l'arrêté du président du conseil départemental en date du 23 décembre 2024 portant délégation de signature ;
Vu la demande en date du 09/06/2026 émise par L'Agence Technique Départementale Sud Est aux fins d'obtenir un arrêté de réglementation de la circulation
Vu l'avis favorable du Maire de la commune de SAINT-GRAVÉ en date du 12/06/2026 ;
Vu l'avis favorable du Maire de la commune de PLUHERLIN en date du 16/06/2026 ;
Considérant que des travaux de couche de roulement rendent nécessaire d'arrêter la réglementation appropriée de la circulation, afin d'assurer la sécurité des usagers, du 22/06/2026 au 26/06/2026 sur la RD 112 du PR 17+0091 au PR 21+0942 sur le territoire de PLUHERLIN et SAINT-GRAVE ;

ARRÊTE

Article 1

À compter du 22/06/2026 et jusqu'au 26/06/2026, de 8h00 le premier jour à 18h00 le dernier jour, la circulation des véhicules est interdite sur la RD 112 du PR 17+0091 au PR 21+0942.

Article 2

Pendant la durée de la mesure, de 8h00 le 22/06/2026 à 18h00 le 26/06/2026, une déviation est mise en place pour tous les véhicules. Cette déviation emprunte l'itinéraire suivant :

- RD 764 du PR 16+0922 au PR 16+0490
- RD 777 du PR14+0092 au PR17+0434
- D777, de RD 777 jusqu'à LE PONT D'ARZ (D777)
- RD 777 du PR17+0721 au PR18+0599
- TERRES DU PONT D ARZ, de LE PONT. D'ARZ (D777) jusqu'à D774
- RD 774 du PR11+0339 au PR8+0433

Un plan matérialisant ladite déviation demeure ci-après annexé.

Article 3

La fourniture, la mise en place et la maintenance de la signalisation réglementaire du chantier seront à la charge de l'agence technique départementale et devront être conformes aux principes énoncés dans le manuel du chef de chantier édité par le CEREMA et à l'instruction interministérielle sur la signalisation routière approuvée par l'arrêté interministériel du 6 novembre 1992 modifié.

La signalisation de déviation sera mise en place et maintenue par l'agence technique départementale.

Article 4

Le présent arrêté sera apposé de façon lisible de part et d'autre du chantier et de la déviation.

Article 5

Le directeur des infrastructures et des mobilités, le commandant du groupement de gendarmerie, sont chargés, chacun en ce qui le concerne, de l'exécution du présent arrêté qui sera publié sur le site internet du département (Morbihan.fr).

Fait à VANNES, le 17 juin 2026

LE PRESIDENT DU CONSEIL DEPARTEMENTAL

Pour le Président du Conseil départemental,
et par délégation,
Le Directeur des infrastructures et des mobilités



Xavier DOMANIECKI

DIFFUSION :

- *Monsieur le Maire de Pluverlin*
- *GENDARMERIE 56*
- *SDIS 56*
- *SAMU 56 REDON*
- *SAMU 56 VANNES*
- *Service d'appui aux politiques d'aménagement*
- *Monsieur le Maire de Saint-Gravé*
- *Madame Stéphanie MENANT (DE L'OUST A BROCELIANDE COMMUNAUTE)*
- *Monsieur ANTENNE DE VANNES (BREIZHGO)*
- *Monsieur Nicolas THETIOT (BREIZHGO)*
- *Monsieur Fabrice DUPONT (KICEO)*
- *Monsieur Frédéric SIMON (KICEO)*

INFORMATIONS IMPORTANTES

Délais et voies de recours : Le présent arrêté peut être contesté devant le tribunal administratif de Rennes dans le délai de **DEUX MOIS** à partir de sa publication.

Dans ce même délai, l'auteur de la décision peut être saisi d'un recours gracieux. L'absence de réponse expresse au terme d'un délai de deux mois suivant cette saisine fait naître une décision implicite de rejet.

Le recours gracieux prolonge le délai de recours contentieux qui doit alors être introduit dans un délai de deux mois suivant la réponse au dit recours gracieux, qu'elle soit expresse ou implicite.

Informatique et liberté : Les informations recueillies vous concernant font l'objet d'un traitement informatique, auquel vous consentez, destiné à la gestion du domaine public routier départemental. Ce traitement s'inscrit dans le cadre suivant:

- le code général des collectivités territoriales, le code de la voirie routière, le code de la route, le code des relations entre le public et l'administration, le code général des impôts, le livre des procédures fiscales et le règlement départemental de voirie.

Les données enregistrées sont celles liées au formulaire ainsi que les informations que vous avez librement fournies. Ces données n'ont pas pour finalité une prise de décision automatisée. Elles sont destinées aux services instructeurs du Département et ne peuvent être communiquées, en cas de besoin nécessaire à l'instruction de votre situation, qu'aux destinataires dûment habilités et intervenant strictement dans le cadre de votre dossier, à savoir, en fonction de leurs missions :

- les communes, les communautés de communes, les communautés d'agglomération, les métropoles et tous les EPCI ayant une compétence dans le domaine de la voirie ;
- les services de la Direction Générale des Finances Publiques.

Vos données permettent également l'exercice des recours et leur gestion ainsi que l'établissement de statistiques et d'études techniques routières.

Les décisions sont notifiées à la personne ayant formulé la demande ainsi qu'aux mandants et à la collectivité du lieu d'occupation du domaine public routier. Les décisions portant arrêté de circulation soit permanent soit temporaire sont transmises aux services de police et de gendarmerie, aux services de secours tels que pompiers, SAMU.

Les données enregistrées sont conservées conformément aux prescriptions des archives départementales.

Conformément à la loi *informatique et libertés* du 6 janvier 1978, modifiée, et au *règlement général sur la protection des données*, vous bénéficiez d'un droit d'accès, de rectification aux informations qui vous concernent. Vous pouvez également définir le sort de vos données après votre décès. Vous pouvez également, pour des motifs légitimes, vous opposer au traitement des données vous concernant, sauf si ce droit a été écarté par une disposition législative.



L'ensemble de ces demandes doivent être adressées, en justifiant de votre identité, au délégué à la protection des données à l'adresse suivante: secrétariat général, 2 rue de Saint Tropez CS 82400 - 56009 Vannes cedex ou cil56@morbihan.fr.

Vous pouvez également introduire une réclamation auprès de la commission nationale de l'informatique et des libertés : 3 place Fontenoy - TSA 80715 - 75334 Paris cedex ou sur www.cnil.fr.



Plan de déviation - Arrêté 2026AT_1198

Légende

-  Emprise
-  Déviation

